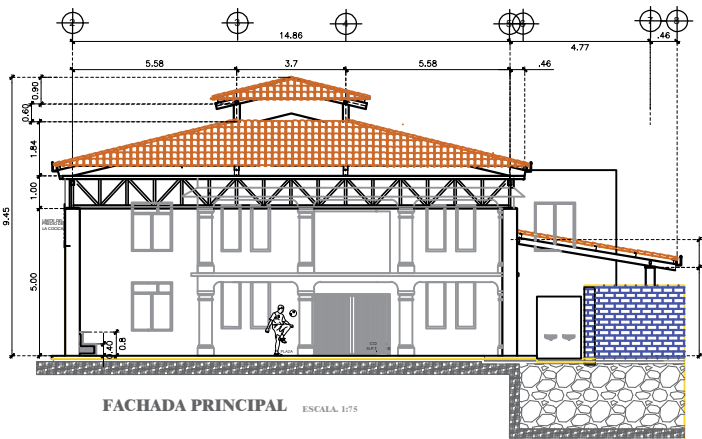
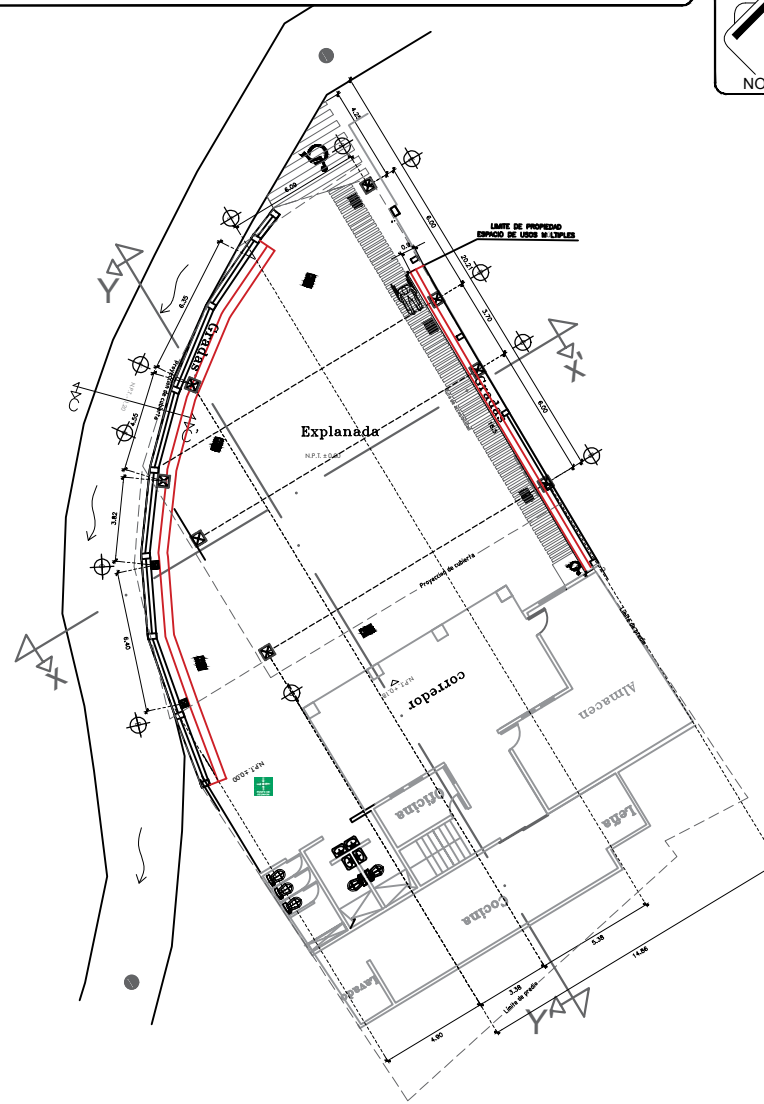


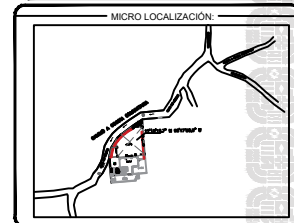
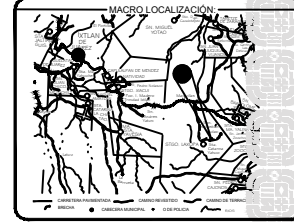
PLANTA ARQUITECTONICA TEJADO ESCALA: 1:75



FACHADA PRINCIPAL ESCALA: 1:75



PLANTA ARQUITECTONICA GENERAL ESCALA: 1:100



SIMBOLOGIA:	
RUTA DE EVACUACION	
PUNTO DE REUNION	
CORTE	
ACCESO PARA MINUEVALIDOS	
CONSTRUCCION	
NIVEL DE PISO TERMINADO	N.P.T.
NIVEL DE TERRENO NATURAL	N.P.N.
FLUJO DE AGUA	
CAMINO	
ACCESIBILIDAD	



ING. SALOMÓN JARA CRUZ
GOBERNADOR CONSTITUCIONAL DEL ESTADO DE OAXACA
ARQ. CARLOS VICHIDO HERNANDEZ
SECRETARIO DE INFRAESTRUCTURAS Y COMUNICACIONES
ING. LUIS EDUARDO VELASCO LUNA
SUB SECRETARIO DE OBRAS PUBLICAS

DIRECCIÓN DE ESTUDIOS Y PROYECTOS
ARQ. EDITH LUCRÉS CHINDO GARCÍA
DIRECTORA DE ESTUDIOS Y PROYECTOS

SELLO DE APROBACIÓN
DIRECCIÓN DE ESTUDIOS Y PROYECTOS
ARQ. EDITH LUCRÉS CHINDO GARCÍA
JEFE DEL DEPARTAMENTO DE ESTUDIOS

NOMBRE DE LA OBRA:
CONSTRUCCION DE TEJADO Y GRADAS EN LA
EXPLANADA DE USOS MULTIPLES EN LA LOCALIDAD
DE SANTA CATARINA YAHUIO, MUNICIPIO DE
SANTIAGO LAXOPA

UBICACION:
MUNICIPIO: SANTIAGO LAXOPA
LOCALIDAD: SANTA CATARINA YAHUIO
REGION: OESTE DE OAXACA

DATOS DE TECNICO RESPONSABLE:
DIRECTOR RESPONSABLE DE OBRA
PROYECTISTA
C.E.S. PROF. GARCIA

TIPO DE PLANO:
PLANO ARQUITECTONICO

FECHA:
2025
ESCALA:
EL QUE SE INDICA
ACOTACION:
METROS

CLAVE DE PLANO:
AA-ARQ-01
No. PLANO:
02 de 06